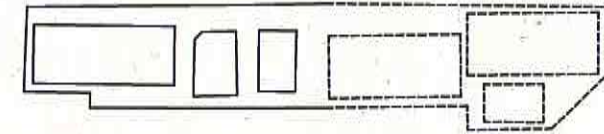


計画の考え方

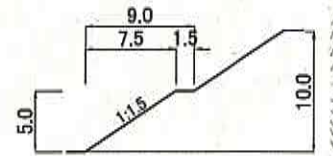
- ・芝生ランド南側の既存陸上競技場、球技場の位置に配置の第一種陸上競技場を配置、その東側に補助競技場を整備。第一種陸上競技場はその長辺軸を望ましい南北方向にとり、さらにメインスタンド(入場口側)が西側になるよう配置。
- ・造成の切土法面は高さ30mを目安
- ・芝生ランドは、現状機能を維持できる空間利用にとどめる(恒久的な工作物・建築物は設置しない)
- ・陸上競技場施設の高さは現況施設の高さに合わせた計画を基本とし、外周のオープンスペース等はバリアフリーを前提に道路からのスロープを形成する。

参考: テニス施設機能廃止区域面積 約1.2ha



凡例

(土)	土構造物
	H=5mの法面を2段分 H=10mで表記する。 森林法技術基準の1:1.5勾配に1.5mの小段を見込んだ表示とする。



凡例

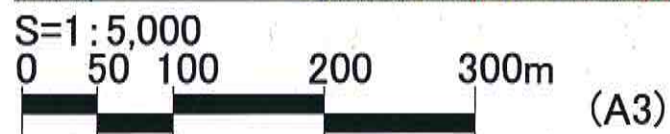
	保安林区域
	土砂災害警戒区域
	土石流危険渓流区域
砂防指定地(全域)	

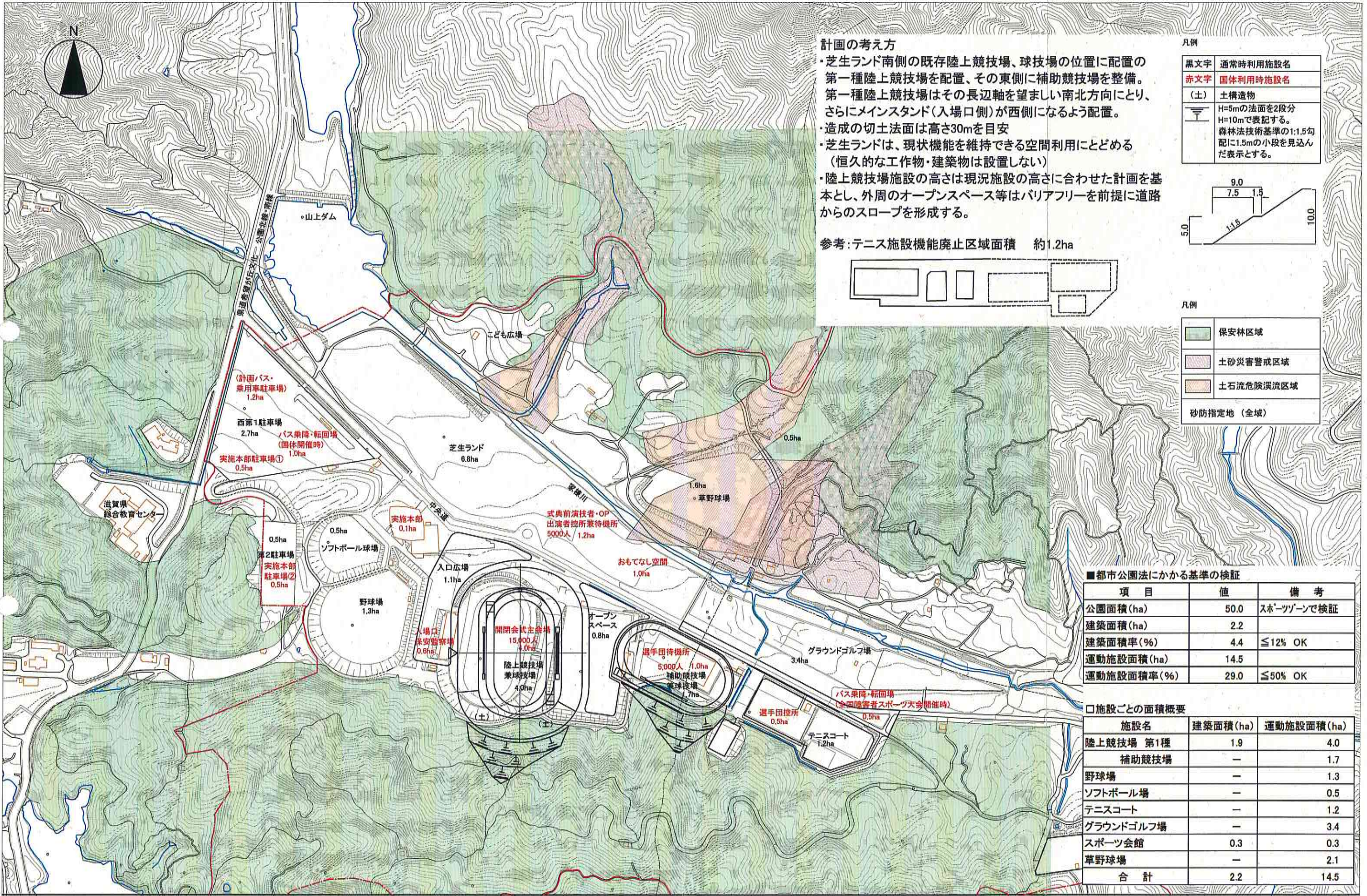
■都市公園法にかかる基準の検証

項目	値	備考
公園面積(ha)	50.0	スポーツゾーンで検証
建築面積(ha)	2.2	
建築面積率(%)	4.4	≦12% OK
運動施設面積(ha)	14.5	
運動施設面積率(%)	29.0	≦50% OK

□施設ごとの面積概要

施設名	建築面積(ha)	運動施設面積(ha)
陸上競技場 第1種	1.9	4.0
補助競技場	—	1.7
野球場	—	1.3
ソフトボール場	—	0.5
テニスコート	—	1.2
グラウンドゴルフ場	—	3.4
スポーツ会館	0.3	0.3
草野球場	—	2.1
合計	2.2	14.5

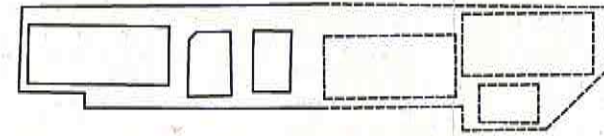




計画の考え方

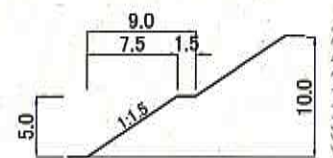
- ・芝生ランド南側の既存陸上競技場、球技場の位置に配置の第一種陸上競技場を配置、その東側に補助競技場を整備。第一種陸上競技場はその長辺軸を望ましい南北方向にとり、さらにメインスタンド(入場口側)が西側になるよう配置。
- ・造成の切土法面は高さ30mを目安
- ・芝生ランドは、現状機能を維持できる空間利用にとどめる(恒久的な工作物・建築物は設置しない)
- ・陸上競技場施設の高さは現況施設の高さに合わせた計画を基本とし、外周のオープンスペース等はバリアフリーを前提に道路からのスロープを形成する。

参考: テニス施設機能廃止区域面積 約1.2ha



凡例

黒文字	通常時利用施設名
赤文字	国体利用時施設名
(土)	土構造物
	H=5mの法面を2段分 H=10mで表記する。 森林法技術基準の1:1.5勾配に1.5mの小段を見込んだ表示とする。



凡例

	保安林区域
	土砂災害警戒区域
	土石流危険渓流区域

砂防指定地(全域)

■都市公園法にかかる基準の検証

項目	値	備考
公園面積(ha)	50.0	スポーツゾーンで検証
建築面積(ha)	2.2	
建築面積率(%)	4.4	≤12% OK
運動施設面積(ha)	14.5	
運動施設面積率(%)	29.0	≤50% OK

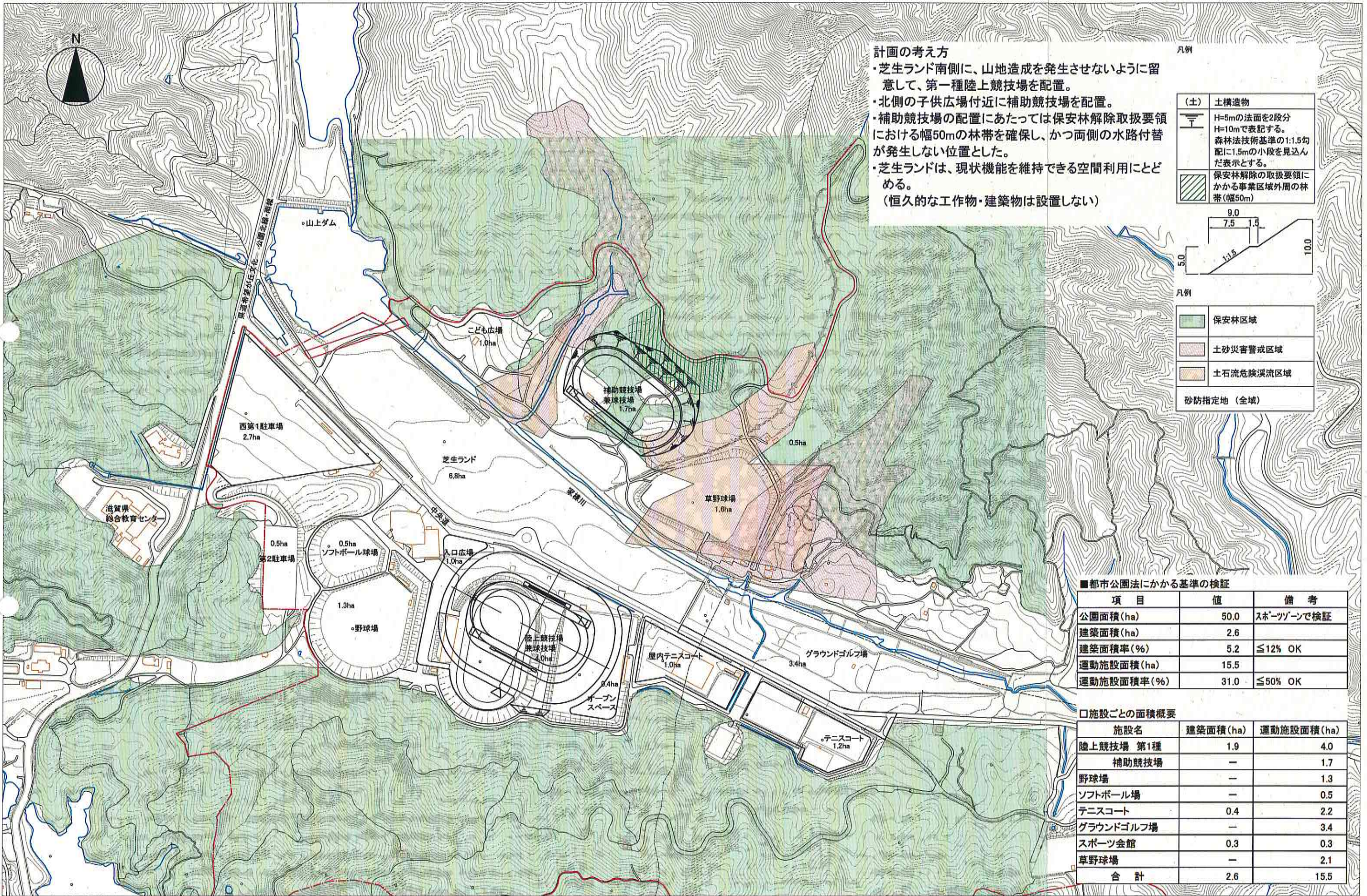
□施設ごとの面積概要

施設名	建築面積(ha)	運動施設面積(ha)
陸上競技場 第1種	1.9	4.0
補助競技場	-	1.7
野球場	-	1.3
ソフトボール場	-	0.5
テニスコート	-	1.2
グラウンドゴルフ場	-	3.4
スポーツ会館	0.3	0.3
草野球場	-	2.1
合計	2.2	14.5

S=1:5,000
0 50 100 200 300m
6 (A3)

希望ヶ丘文化公園 国体主会場 施設配置計画(案)

この施設配置計画(案)は、各候補地を比較評価するための課題整理や事業費の算出等を目的としたものであり、各施設の位置や規模等についてはあくまでも想定上のものです。



計画の考え方

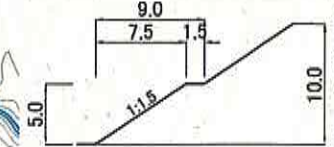
- ・芝生ランド南側に、山地造成を発生させないように留意して、第一種陸上競技場を配置。
- ・北側の子供広場付近に補助競技場を配置。
- ・補助競技場の配置にあたっては保安林解除取扱要領における幅50mの林帯を確保し、かつ両側の水路付替が発生しない位置とした。
- ・芝生ランドは、現状機能を維持できる空間利用にとどめる。
(恒久的な工作物・建築物は設置しない)

凡例

(土)	土構造物
	H=5mの法面を2段分 H=10mで表記する。 森林法技術基準の1:1.5勾配に1.5mの小段を見込んだ表示とする。
	保安林解除の取扱要領にかかる事業区域外周の林帯(幅50m)

凡例

	保安林区域
	土砂災害警戒区域
	土石流危険渓流区域
砂防指定地(全域)	




■都市公園法にかかる基準の検証

項目	値	備考
公園面積(ha)	50.0	スポーツゾーンで検証
建築面積(ha)	2.6	
建築面積率(%)	5.2	≤12% OK
運動施設面積(ha)	15.5	
運動施設面積率(%)	31.0	≤50% OK

□施設ごとの面積概要

施設名	建築面積(ha)	運動施設面積(ha)
陸上競技場 第1種	1.9	4.0
補助競技場	—	1.7
野球場	—	1.3
ソフトボール場	—	0.5
テニスコート	0.4	2.2
グラウンドゴルフ場	—	3.4
スポーツ会館	0.3	0.3
草野球場	—	2.1
合計	2.6	15.5



(A3)

希望ヶ丘文化公園 国体主会場 施設配置計画(参考案)

この施設配置計画(案)は、各候補地を比較評価するための課題整理や事業費の算出等を目的としたものであり、各施設の位置や規模等についてはあくまでも想定上のものです。 7